

27 a 30 de maio, 2026

# I FÓRUM DE GEOPARQUES MUNDIAIS DA UNESCO DA CPLP



## Colaboração Institucional

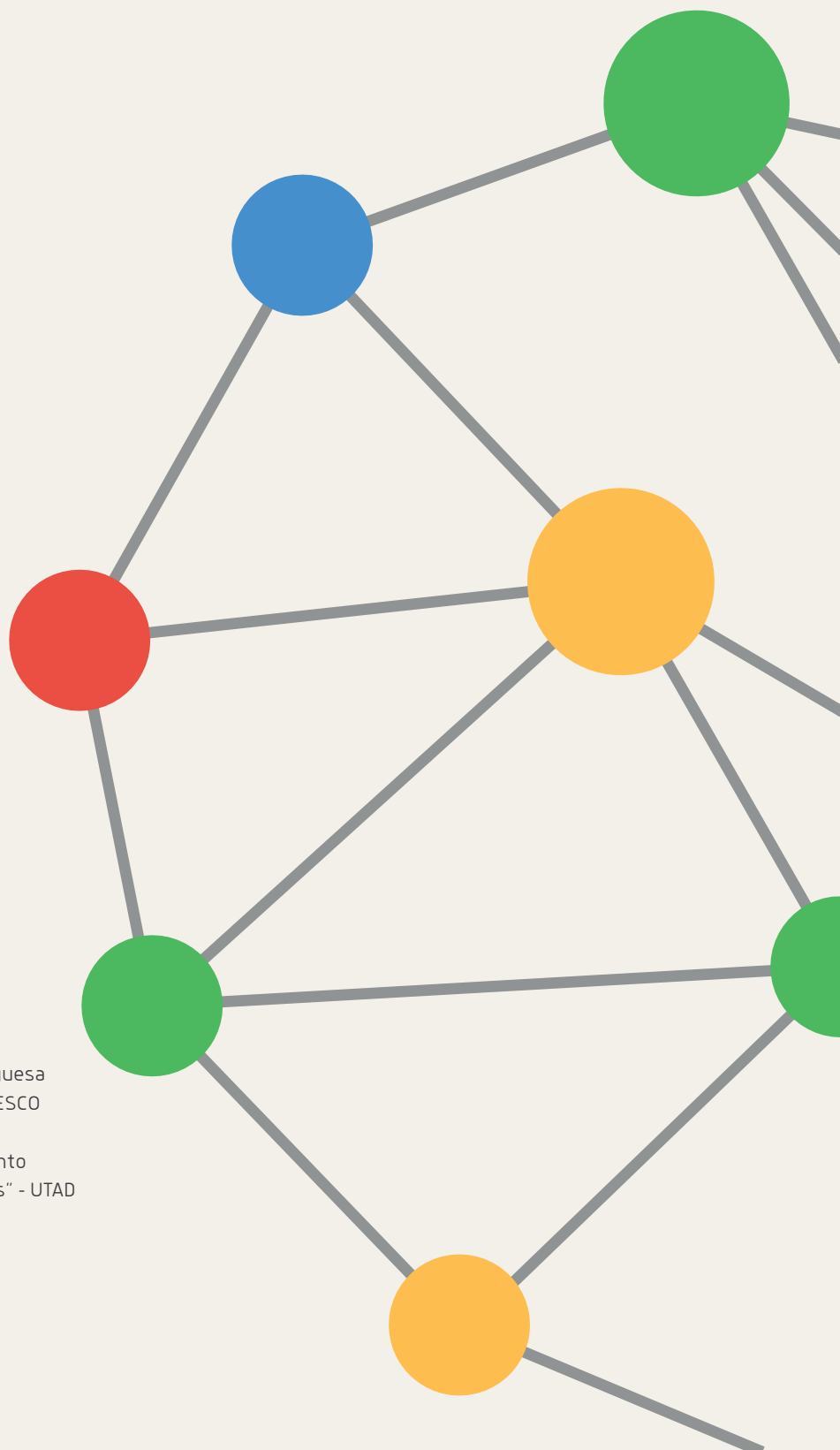
CPLP - Comunidade dos Países de Língua Portuguesa

Rede Brasileira dos Geoparques Mundiais da UNESCO

Comissão Nacional da UNESCO

Cátedra UNESCO de "Geoparques, Desenvolvimento

Regional Sustentado e Estilos de Vida Saudáveis" - UTAD



## REDE GEOPARQUES MUNDIAIS DA UNESCO DA CPLP

Os Geoparques Mundiais da UNESCO são territórios de relevância geológica internacional que promovem a conservação, a educação e o desenvolvimento territorial sustentável através da Rede Mundial de Geoparques. Esta integra na atualidade, no âmbito dos países de língua portuguesa, seis Geoparques portugueses (Arouca, Açores, Estrela, Naturtejo, Oeste e Terras de Cavaleiros) e seis Geoparques brasileiros (Araripe, Caçapava, Quarta Colônia, Seridó, Caminhos dos Cânions do Sul e Uberaba).

Considerando a relevância dos Geoparques no desenvolvimento territorial sustentável dos territórios, os Ministros do Turismo da Comunidade dos Países de Língua Portuguesa aprovaram em outubro de 2024, o apoio à constituição da “Rede de Geoparques Mundiais UNESCO nos países da CPLP” por forma a contribuir para a preservação e valorização do património geológico, natural e cultural existente nos países da CPLP e para o incremento do turismo responsável.

Esta Rede é atualmente constituída pelos países da CPLP que, para além do Brasil e Portugal, manifestaram interesse em vir a desenvolver, nos seus territórios, Geoparques Mundiais da UNESCO, a saber: Angola, Cabo Verde, Guiné Equatorial, Guiné-Bissau, S. Tomé e Príncipe e Timor-Leste.

## OBJETIVOS DO FÓRUM DE GEOPARQUES MUNDIAIS DA UNESCO DA CPLP

01

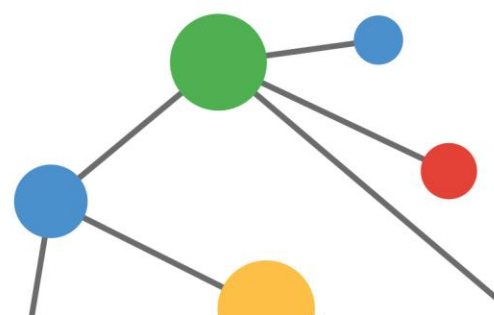
Fortalecer a cooperação na criação, promoção e gestão de Geoparques Mundiais da UNESCO existentes em territórios CPLP

02

Partilhar experiências e definir estratégias conjuntas, que se traduzam na criação de novos geoparques em países da CPLP, Impulsionando assim o desenvolvimento sustentável e o turismo responsável nos territórios envolvidos

03

Envolver e capacitar as entidades e agentes locais e nacionais na discussão de temáticas relacionadas com os Geoparques Mundiais da UNESCO





## LOCAL

O evento decorrerá no Arouca Geoparque Mundial da UNESCO (Portugal - Europa).

### 27 e 28 de maio

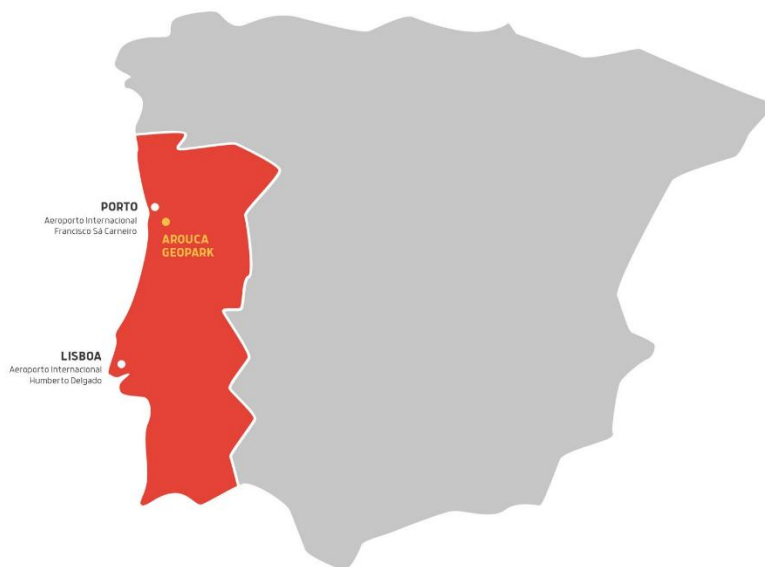
Sessões em sala

### 29 e 30 de maio

Saídas de campo ao território do Arouca Geoparque Mundial da UNESCO

### Capacidade do evento:

120 participantes.



## PÚBLICO-ALVO

- › Membros e aspirantes a Geoparques Mundiais da UNESCO da CPLP.
- › Parceiros da Rede de Geoparques Mundiais UNESCO de Portugal, incluindo municípios, Grupos de Ação Local, agentes turísticos, academia, empresas locais.
- › Entidades Regionais de Turismo.
- › Comunidades intermunicipais.
- › Universidades.
- › Professores, investigadores e estudantes nas áreas de geociências, turismo, património e desenvolvimento territorial.

## TEMAS

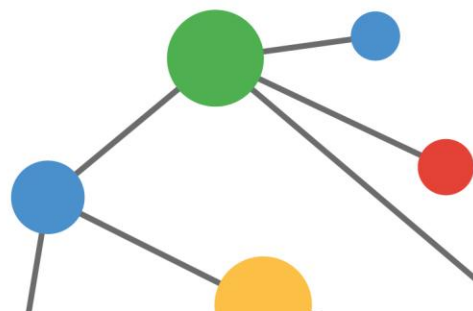
**Tema 1:** Património Geológico e Geoconservação em Geoparques

**Tema 2:** Estratégias de desenvolvimento em Geoparques: das comunidades à governação

**Tema 3:** Geoparques: territórios de experiências turísticas sustentáveis e responsáveis

**Tema 4:** Comunicação, Educação e Ciência em Geoparques

**Tema 5:** Desafios e oportunidades para a criação de Geoparques na CPLP



## PROGRAMA

O Fórum será composto por sessões com intervenção de oradores convidados, cujos temas se prendem com os objetivos do Fórum e por uma saída de campo ao Arouca Geopark.

### Programa geral

#### 27 de maio (quarta-feira)

- › Abertura do secretariado
- › Sessão de abertura
- › Sessão plenária com oradores convidados
- › [Painel 1] - Património Geológico e Geoconservação em Geoparques
- › [Painel 2] - Estratégias de desenvolvimento em Geoparques: das comunidades à governação
- › Jantar oficial do Fórum

#### 28 de maio (quinta-feira)

- › [Painel 3] - Geoparques: territórios de experiências turísticas sustentáveis e responsáveis
- › Entrega dos Prémios e Inauguração da Exposição Fotográfica e visita ao Mosteiro de Arouca e Museu de Arte Sacra
- › [Painel 4] - Comunicação, Educação e Ciência em Geoparques
- › Mesa-redonda "Desafios e oportunidades para a criação de Geoparques na CPLP. Estado da arte em cada um dos Estados Membros"

#### 29 de maio (sexta-feira)

- › Saída de campo no Arouca Geoparque Mundial da UNESCO  
«Entre rochas e raízes»
  - o 516 Arouca - ponte suspensa
  - o Museu das Trilobites
  - o Almoço no vale do Paiva
  - o Pólo Escolar do Burgo
  - o Arouca Agrícola - Mercado Local

#### 30 de maio (sábado)

- › Saída de campo no Arouca Geoparque Mundial da UNESCO  
«Pedras que nascem, aldeias que vivem»
  - o Casa das Pedras Parideiras - centro de interpretação
  - o Estação da Biodiversidade do Merujal
  - o Almoço na Serra da Freita
  - o Aldeia de Cabreiros

## 27 DE MAIO, QUARTA-FEIRA

09h00 - **Abertura do Secretariado**

09h30 - **Sessão de Abertura**

10h15 às 13h00 - **Sessão plenária**

10h15-10h55: Oportunidades para a Rede Geoparques UNESCO da CPLP

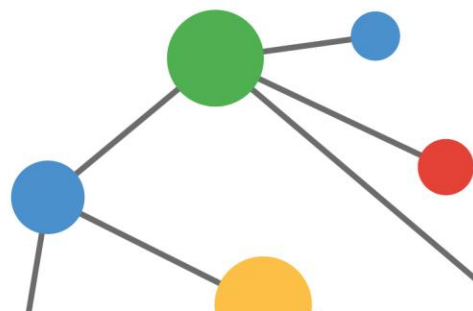
10h55-11h15: Pausa para café

11h15-11h55: A importância dos Geoparques para o desenvolvimento sustentável

11h55-12h35: As redes regionais e as redes temáticas como alavancas para a criação de novos Geoparques Mundiais da UNESCO

12h35-13h00: Debate moderado

13h00 às 14h30 - **Pausa para almoço**





#### 14h30 às 16h00 - **[Painel 1] Património Geológico e Geoconservação em Geoparques**

- › Património Geológico do Triângulo Mineiro: Desafios e Oportunidades de Geoconservação em Geoparques (Brasil)
- › Inventariação, Monitorização e Gestão do Património Geológico em Ambientes Insulares: O Caso do Geoparque Açores (Portugal)
- › Metodologias de Inventário, Avaliação e Monitorização do Património Geológico: Aplicações no Caçapava Geoparque Mundial da UNESCO (Brasil)
- › Debate moderado

#### 16h00 às 17h30 - **[Painel 2] Estratégias de desenvolvimento em Geoparques: das comunidades à governação**

- › O papel das entidades intermunicipais no desenvolvimento e valorização de territórios com a chancela Geoparque Mundial da UNESCO
- › Do Sertão para o Mundo: Estratégias de Desenvolvimento Integrado em Geoparques a partir do exemplo do Seridó Geoparque Mundial da UNESCO (Brasil)
- › Geoparques como Laboratórios de Governança Participativa: Estratégias de Desenvolvimento da Comunidade à Gestão Territorial (Brasil)
- › Debate moderado

#### 20h00 às 23h00 - **Jantar oficial do Fórum**

### 28 DE MAIO, QUINTA-FEIRA

#### 09h30 às 11h00 - **[Painel 3] Geoparques: territórios de experiências turísticas sustentáveis e responsáveis**

- › Georota: estruturação de experiências turísticas no território dos Caminhos dos Cânions do Sul Geoparque Mundial da UNESCO (Brasil)
- › Experiências ancoradas no património natural: o turismo de natureza e aventura no Arouca Geoparque Mundial da UNESCO (Portugal)
- › Experiências com identidade: a animação turística como instrumento de valorização do território de Terras de Cavaleiros Geoparque Mundial da UNESCO (Portugal)
- › Debate moderado

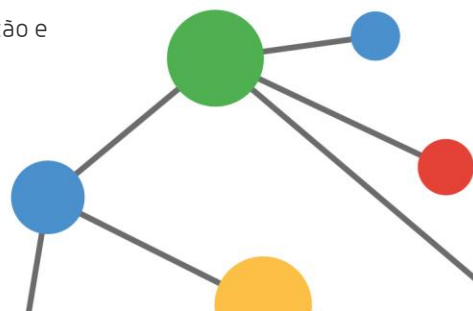
#### 11h00 às 11h45 - **Entrega dos Prémios e Inauguração da Exposição de Fotografia**

#### 11h45 às 12h30 - **Visita ao Mosteiro de Arouca e Museu de Arte Sacra**

#### 12h30 às 14h30 - **Pausa para almoço**

#### 14h30 às 16h00 - **[Painel 4] Comunicação, Educação e Ciência em Geoparques**

- › O papel do Estrela UNESCO Global Geopark na Comunicação de Ciência (Portugal)
- › Geoparques como Plataformas de Investigação e Educação Científica: Contributos do Araripe para o Avanço do Conhecimento em Geociências (Brasil)
- › Geoparques como Plataformas de Educação e Ciência: Estratégias de Comunicação e Sensibilização no Naturtejo (Portugal)
- › Debate moderado



### 16h00 às 17h30 - **Mesa-redonda "Desafios e oportunidades para a criação de Geoparques na CPLP. Estado da arte em cada um dos Estados Membros"**

Os participantes desta mesa-redonda serão os pontos focais para a Rede de Geoparques Mundiais da UNESCO nos países da CPLP dos seguintes países:

Angola  
Brasil  
Cabo Verde  
Guiné-Bissau  
Guiné-Equatorial  
Portugal  
S. Tomé de Príncipe  
Timor-Leste

17h30 às 18h00 - **Sessão de Encerramento**

20h00 - **Jantar**

## 29 DE MAIO, SEXTA-FEIRA

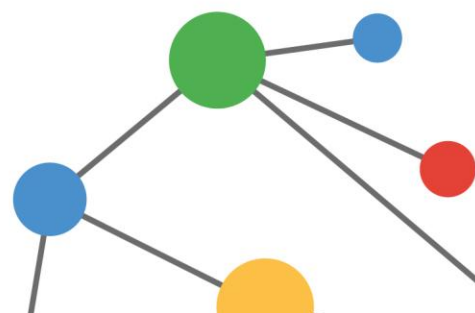
Saída de campo no Arouca Geoparque Mundial da UNESCO: «Entre rochas e raízes»

- o 516 Arouca - ponte suspensa
- o Museu das Trilobites
- o Areinho (almoço)
- o Pólo Escolar do Burgo
- o Arouca Agrícola - Mercado Local

## 30 DE MAIO, SÁBADO

Saída de campo no Arouca Geoparque Mundial da UNESCO: «Pedras que nascem, aldeias que vivem»

- o Casa das Pedras Parideiras - centro de interpretação
- o Estação da Biodiversidade do Merujal
- o Serra da Freita (almoço)
- o Aldeia de Cabreiros



## INSCRIÇÃO

A inscrição será gratuita. A mesma deverá ser realizada a partir do preenchimento do formulário que será disponibilizado na página web do evento em: [www.aroucageopark.pt](http://www.aroucageopark.pt) e só é considerada aceite após recebimento da confirmação por parte da organização. A inscrição incluirá todas as sessões do Fórum, o Jantar oficial, as Saídas de campo e todos os materiais promocionais criados para o efeito.

## CONTACTOS

- › Website: [www.aroucageopark.pt](http://www.aroucageopark.pt)
- › E-mail: [geral@aroucageopark.pt](mailto:geral@aroucageopark.pt)
- › Telf: +351 256 940 254

## PARCEIROS

- › ATPN - Associação de Turismo do Porto e Norte de Portugal
- › Entidade Regional do Turismo do Porto e Norte de Portugal
- › Entidade Regional do Turismo Centro de Portugal
- › ADRIMAG - Associação de Desenvolvimento Rural Integrado das Serras de Montemuro, Arada e Gralheira
- › Mosteiro de Arouca - Património Cultural IP,

