



## 27 DE MAIO, QUARTA-FEIRA

---

09h00 - **Abertura do secretariado**

09h30 às 10h15 - **Sessão de abertura**

Margarida Belém, Presidente da Câmara Municipal de Arouca e da Direção da AGA - Associação Geoparque Arouca

Teresa Monteiro, Vice-presidente do Turismo de Portugal, I.P.

Artur Sá, Presidente da Rede Global de Geoparques

Manuel Lapão, Diretor de Cooperação - Secretariado Executivo da CPLP

Kristof Vandenberghe, Chefe da Secção de Ciências da Terra e Geoparques no Setor de Ciências Naturais da UNESCO

10h15 às 13h00 - **Sessão plenária**

10h15 às 10h55 - Oportunidades para a Rede de Geoparques Mundiais da UNESCO nos países da CPLP

Teresa Ferreira e Fabiana de Melo Oliveira (Grupo de trabalho coordenador da Rede de Geoparques Mundiais da UNESCO nos países da CPLP)

10h55 às 11h15 - Pausa para café - cozinha do Mosteiro de Arouca

11h15 às 11h55 - Da geodiversidade à cooperação: o papel da Rede Global de Geoparques na construção de comunidades resilientes

Artur Sá (Presidente da Rede Global de Geoparques)

11h55 às 12h35 - A importância dos Geoparques Mundiais da UNESCO para o desenvolvimento sustentável

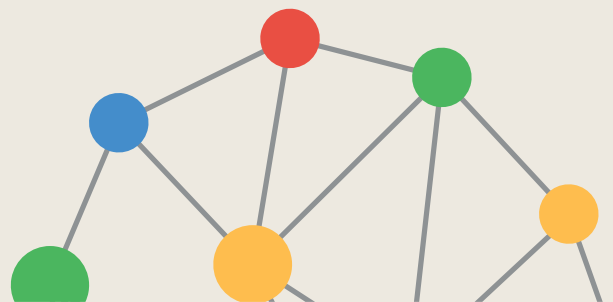
Kristof Vandenberghe (Chefe da secção de Ciências da Terra e Geoparques no setor de Ciências Naturais da UNESCO)

12h35 às 13h00 - Debate moderado por Pedro Martins (RTP)

13h00 às 14h30 - **Pausa para almoço (livre)**

14h30 às 16h00 - **[Painel 1] Património geológico e geoconservação em geoparques**

14h30 às 14h40 - Introdução pela moderadora Maria Helena Henriques (Universidade de Coimbra)





**I FÓRUM DE GEOPARQUES  
MUNDIAIS DA UNESCO**  
DA CPLP

14h40 às 15h00 - Património geológico do Triângulo Mineiro: desafios e oportunidades de geoconservação em geoparques (Brasil)

Thiago Marinho/Coordenador científico do Uberaba Geoparque Mundial da UNESCO

15h00 às 15h20 - Inventariação, monitorização e gestão do património geológico em ambientes insulares: o caso do Geoparque Açores (Portugal)

Salomé Menezes/Coordenadora científica do Açores Geoparque Mundial da UNESCO

15h20 às 15h40 - Metodologias de inventário, avaliação e monitorização do património geológico: aplicações no Caçapava Geoparque Mundial da UNESCO (Brasil)

Alizandra da Silva Danzmann/Coordenadora executiva do Caçapava Geoparque Mundial da UNESCO

15h40 às 16h00 - Debate

16h00 às 17h30 - **[Painel 2] Estratégias de desenvolvimento em geoparques: das comunidades à governação**

16h00 às 16h10 - Introdução pelo moderador João Carlos Pinho (ADRMAG - Associação de Desenvolvimento Rural Integrado das Serras de Montemuro, Arada e Gralheira)

16h10 às 16h30 - O papel das entidades intermunicipais no desenvolvimento e valorização de territórios com a chancela Geoparque Mundial da UNESCO, em especial no Oeste Geoparque Mundial da UNESCO (Portugal)

Paulo Simões/Primeiro Secretário executivo da Comunidade Intermunicipal do Oeste

16h30 às 16h50 - Do Sertão para o mundo: estratégias de desenvolvimento integrado em geoparques a partir do exemplo do Seridó Geoparque Mundial da UNESCO (Brasil)

Janaina Luciana de Medeiros/Diretora executiva do Consórcio Público Intermunicipal Geoparque Seridó

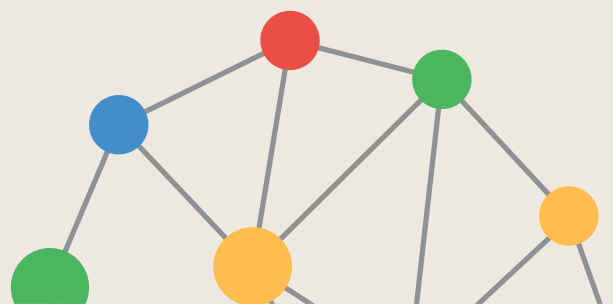
16h50 às 17h10 - Geoparques como laboratórios de governança participativa: estratégias de desenvolvimento da comunidade à gestão territorial (Brasil)

Jucemara Rossato/Coordenadora executiva do Quarta Colônia Geoparque Mundial da UNESCO e Prefeita de Nova Palma

17h10 às 17h30 - Debate

19h30 - **Welcome Drink no MS Collection - Mosteiro de Arouca**

20h00 às 23h00 - **Jantar oficial do Fórum no restaurante Heritage 1220 - Mosteiro de Arouca**





## 28 DE MAIO, QUINTA-FEIRA

---

### 09h30 às 11h00 - **[Painel 3] Geoparques: territórios de experiências turísticas sustentáveis e responsáveis**

09h30 às 09h40 - Introdução pelo moderador João Portugal (Turismo de Portugal)

09h40 às 10h00 - Georota: estruturação de experiências turísticas no território dos Caminhos dos Cânions do Sul Geoparque Mundial da UNESCO (Brasil)

Edineia Pallú/Coordenadora do desenvolvimento económico dos Caminhos dos Cânions do Sul Geoparque Mundial da UNESCO

10h00 às 10h20 - Experiências ancoradas no património natural: o turismo de natureza e aventura no Arouca Geoparque Mundial da UNESCO (Portugal)

Pedro Teixeira / Just Come - Programas Turísticos

10h20 às 10h40 - Experiências com identidade: a animação turística como instrumento de valorização do território de Terras de Cavaleiros Geoparque Mundial da UNESCO (Portugal)

Domingos Pires/NTN Consulting

10h40 às 11h00 - Debate

11h00 às 11h45 - Entrega dos prémios do concurso fotográfico e inauguração da exposição de fotografia "Geoparques Mundiais da UNESCO da CPLP"

11h45 às 12h30 - Visita ao Mosteiro de Arouca e Museu de Arte Sacra

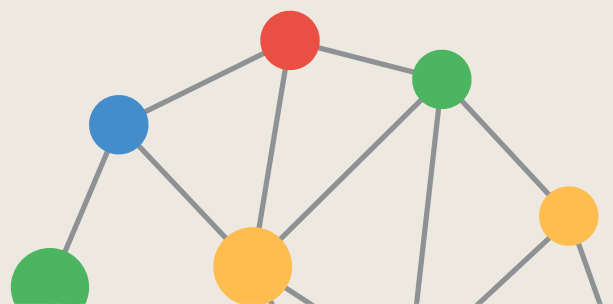
### 12h30 às 14h30 - **Pausa para almoço (livre)**

### 14h30 às 16h00 - **[Painel 4] Comunicação, Educação e Ciência em Geoparques**

14h30 às 14h40 - Introdução pelo moderador Eduardo Rego (Loving the Planet)

14h40 às 15h00 - O papel do Estrela Geoparque Mundial UNESCO na comunicação de ciência (Portugal)

Magda Fernandes/Área de educação, formação e capacitação do Estrela Geoparque Mundial da UNESCO





## I FÓRUM DE GEOPARQUES MUNDIAIS DA UNESCO DA CPLP

15h00 às 15h20 - Geoparques como plataformas de investigação e educação científica: contributos do Araripe para o avanço do conhecimento em geociências (Brasil)

Eduardo Guimarães/Diretor executivo do Araripe Geoparque Mundial da UNESCO

15h20 às 15h40 - Geoparques como plataformas de educação e ciência: estratégias de comunicação e sensibilização no Naturtejo Geoparque Mundial da UNESCO (Portugal)

Carla Jacinto/Área da comunicação do Naturtejo Geoparque Mundial da UNESCO

15h40 às 16h00 - Debate

16h00 às 17h30 - **Mesa-redonda "Desafios e oportunidades para a criação de geoparques na CPLP. Estado da arte em cada um dos estados-membros"**

Moderadora: Elizabeth Silva (Coordenadora executiva do Algarvensis Geoparque Mundial da UNESCO)

Os participantes desta mesa-redonda serão os pontos focais para a Rede de Geoparques Mundiais da UNESCO nos países da CPLP:

Angola - Dinis Magalhães Quicassa (Diretor Nacional do Desenvolvimento Turístico)

Brasil - Fabiana de Melo Oliveira (Coordenação-Geral de Produtos e Experiências Turísticas do Ministério do Turismo)

Cabo Verde - Hamilton Fernandes (Presidente do Conselho Diretivo do Instituto de Turismo de Cabo Verde)

Guiné-Equatorial - Léon Ondo Eymi Eyang (Ministério de Turismo e Infraestruturas Turísticas)

Portugal - Teresa Ferreira (Diretora Departamento de Dinamização dos Recursos Turísticos do Turismo de Portugal)

S. Tomé de Príncipe - Shellita Quaresma de Oliveira Viegas (Diretora-Geral do Turismo e Hotelaria)

Timor-Leste - Victor Vicente (Presidente do Instituto de Geociências de Timor-Leste)

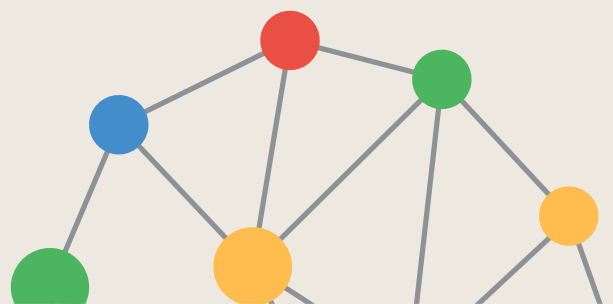
17h30 às 18h00 - **Passagem de testemunho para o II Fórum de Geoparques Mundiais da UNESCO da CPLP**

18h00 às 18h30 - **Sessão de encerramento**

José Cancela Moura, Vice-Presidente da Entidade Regional de Turismo do Porto e Norte de Portugal

Rita Brasil de Brito, Secretária executiva da Comissão Nacional da UNESCO

Margarida Belém, Presidente da Câmara Municipal de Arouca e da Direção da AGA-Associação Geoparque Arouca





**I FÓRUM DE GEOPARQUES  
MUNDIAIS DA UNESCO**  
DA CPLP

## 29 DE MAIO, SEXTA-FEIRA

---

Saída de campo no Arouca Geoparque Mundial da UNESCO: «**Entre rochas e raízes**»

### **Autocarro A**

Ponto de encontro: Avenida 25 de Abril (junto ao Parque Municipal de Arouca)

9h00 - Saída de Arouca para Canelas

09h30 às 10h30 - Visita ao Museu das Trilobites

11h45 às 13h00 - Travessia da ponte 516 Arouca e percurso de parte dos Passadiços do Paiva

13h00 às 14h30 - Pausa para almoço no Areinho

15h00 - Visita ao polo Geoparqueano - Polo Escolar de Rossas

16h30 - Visita ao Mercado Local - Arouca Agrícola

18h00 - Encerramento

### **Autocarro B**

Ponto de encontro: Avenida 25 de Abril (junto ao Parque Municipal de Arouca)

9h00 - Saída de Arouca para Alvarenga

10h15 às 11h15 Travessia da ponte 516 Arouca e percurso de parte dos Passadiços do Paiva

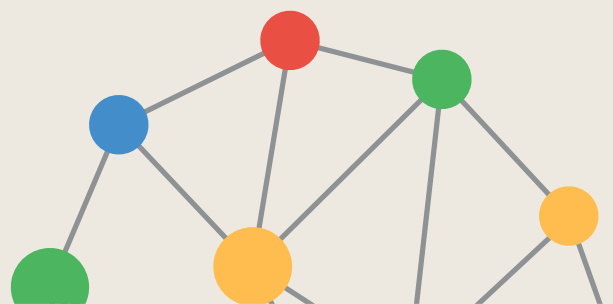
11h30 às 13h00 - Visita ao Museu das Trilobites

13h00 às 14h30 - Pausa para almoço no Areinho

15h00 - Visita ao polo Geoparqueano - Polo Escolar de Rossas

16h30 - Visita ao Mercado Local - Arouca Agrícola

18h00 - Encerramento





## 30 DE MAIO, SÁBADO

---

### Saída de campo no Arouca Geoparque Mundial da UNESCO: «**Pedras que nascem, aldeias que vivem**»

#### **Autocarro A**

Ponto de encontro: Avenida 25 de Abril (junto ao Parque Municipal de Arouca)

9h00 - Saída de Arouca para a aldeia de Paços - Moldes

9h30 às 11h30 - Vivências na aldeia: saberes e sabores de Moldes

12h30 às 14h00 - Pausa para almoço no Parque de Merendas do Merujal - Serra da Freita

14h15 às 15h15 - Visita à Casa Pedras Parideiras - Centro de Interpretação (aldeia da Castanheira, Serra da Freita)

15h30 às 16h30 - Visita à Estação da Biodiversidade do Merujal

17h00 - Encerramento

#### **Autocarro B**

Ponto de encontro: Avenida 25 de Abril (junto ao Parque Municipal de Arouca)

9h00 - Saída de Arouca para a aldeia de Paços - Moldes

9h30 Às 11h30 - Vivências na aldeia: saberes e sabores de Moldes

12h30 às 14h00 - Pausa para almoço no Parque de Merendas do Merujal - Serra da Freita

14h15 às 15h15 - Visita à Estação da Biodiversidade do Merujal

15h30 às 16h30 - Visita à Casa Pedras Parideiras - Centro de interpretação (aldeia da Castanheira, Serra da Freita)

17h00 - Encerramento

